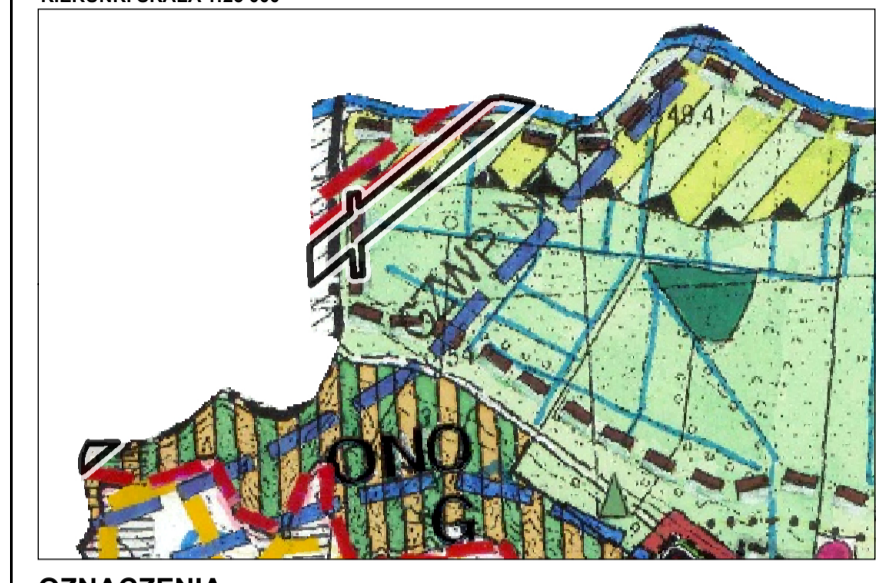


MIEJSCOWY PLAN ZAGOSPODAROWANIA PRZESTRZENNEGO DLA PRZEBIEGU DWUTOROWEJ NAWIETRZNEJ LINII ELEKTROENERGETYCZNEJ 400 kV PIŁA KRZEWINA - PLEWISKA NA TERENIE GMINY CHODZIEŻ



PROJEKT

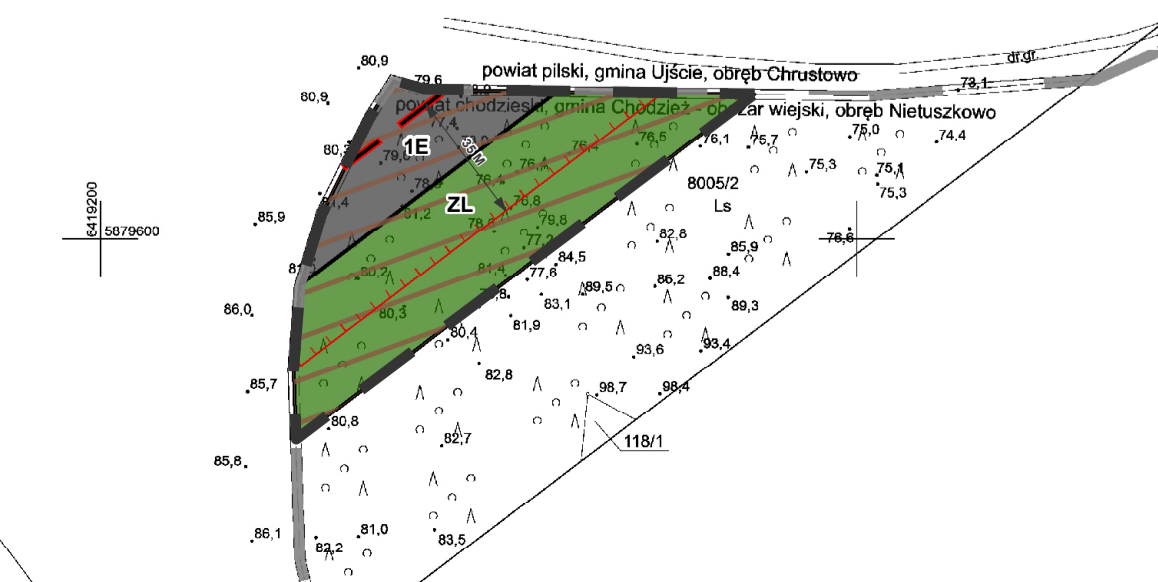
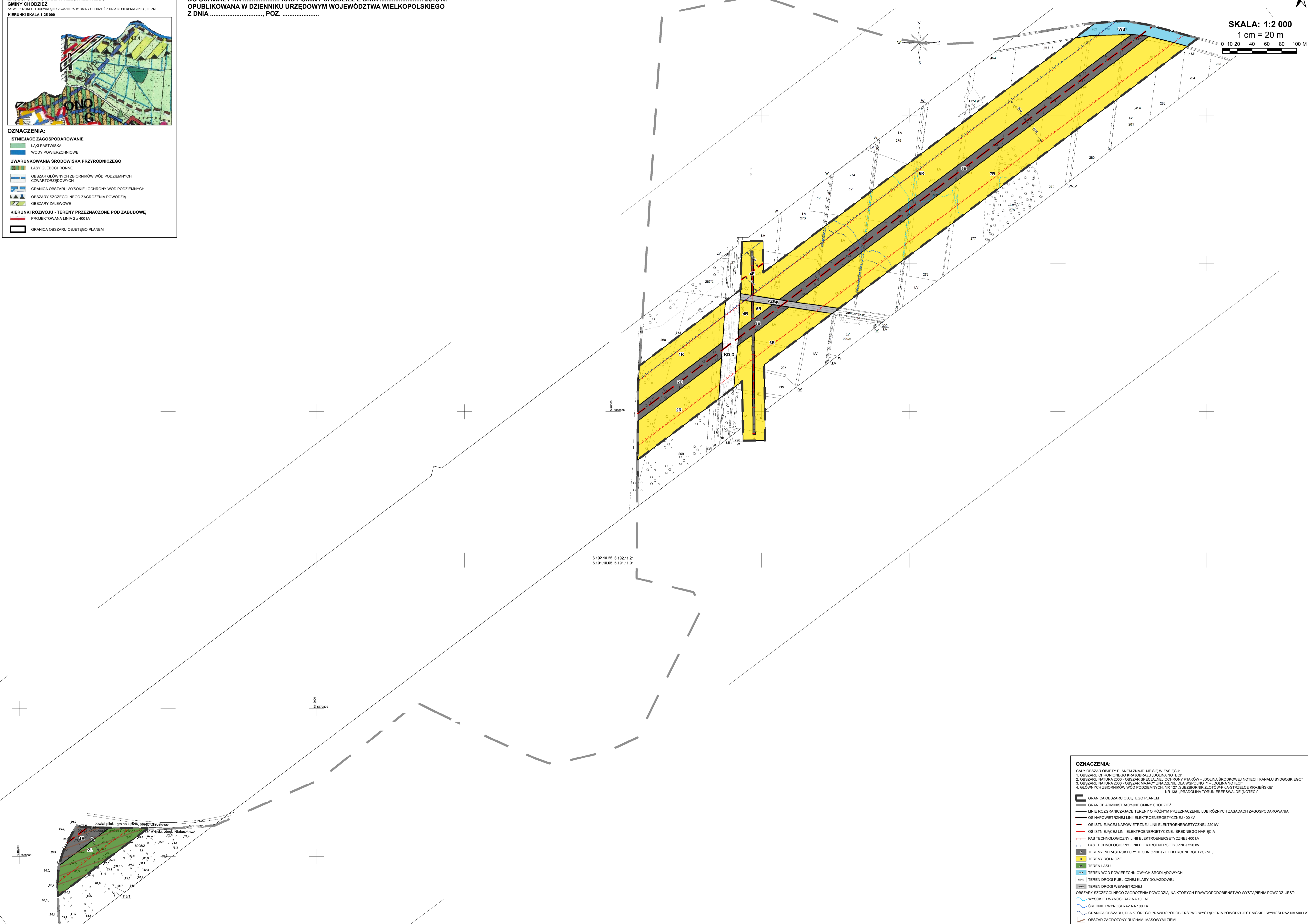
WYRYS ZE STUDIUM UWARUNKOWAŃ I KIERUNKÓW ZAGOSPODAROWANIA PRZESTRZENNEGO GMINY CHODZIEŻ
ZAWIESZCZENIE NR 10/10 RADY GMINY CHODZIEŻ Z DNIA 30 SIERPNIA 2010 r., ZE ZM.
KIERUNKI SKALA 1:25 000



- OZNACZENIA:**
- ISTNIĄCE ZAGOSPODAROWANIE
 - ŁĄKI PASTWISKA
 - WODY POWIERZCHNIOWE
 - UWARUNKOWANIA ŚRODOWISKA PRZYRODNICZEGO
 - LASY GLEBOCHRONNE
 - OBSZAR GŁÓWNYCH ZBIORNIKÓW WÓD PODZIEMNYCH CZWARTKOWYCH
 - GRANICA OBSZARU WYSOKIEJ OCHRONY WÓD PODZIEMNYCH
 - OBSZARY SZCZEGÓLNEGO ZAGROZENIA POWODZIĄ
 - OBSZARY ZALEWOWE
 - KIERUNKI ROZWOJU - TERENY PRZEZNACZONE POD ZABUDOWĘ
 - PROJEKTOWANA LINIA 2 x 400 kV
 - GRANICA OBSZARU OBJĘTEGO PLANEM

ZALĄCZNIK NR 1
DO UCHWAŁY NR RADY GMINY CHODZIEŻ Z DNIA 2018 R.
OPUBLIKOWANA W DZIENNIKU URZĘDOWYM WOJEWÓDZTWA WIELKOPOLSKIEGO
Z DNIA POZ.

SKALA: 1:2 000
1 cm = 20 m
0 10 20 40 60 80 100 M



- OZNACZENIA:**
- CAŁY OBSZAR OBJĘTY PLANEM ZNAJDUJE SIĘ W ZASIEGU:
1. OBSZARU CHRONIONEGO KRAJOBRAZU „DOLINA NOTEC”
 2. OBSZARU NATURA 2000 - OBSZAR SPECJALNEJ OCHRONY PTAKÓW „DOLINA ŚRODKOWEJ NOTECI I KANAŁU BYDGOSKIEGO”
 3. OBSZARU NATURA 2000 - OBSZAR MAŁYCH ZNACZENIE DLA WIELKOTYTUŁU - „DOLINA NOTEC”
 4. GŁÓWNYCH ZBIORNIKÓW WÓD PODZIEMNYCH NR 127 „SUBZBIORNIK ZŁOTÓW-PŁA-STRZELCE KRAJEŃSKIE” NR 138 „PRADOLINA TORUŃ-EBERSWALDE (NOTEC)”
- C GRANICA OBSZARU OBJĘTEGO PLANEM
 - GRANICE ADMINISTRACYJNE GMINY CHODZIEŻ
 - LINIE ROZGRANICZAJĄCE TERENY O RÓŻNYM PRZEZNACZENIU LUB RÓŻNYCH ZASADACH ZAGOSPODAROWANIA
 - LINIE NAPIĘTOWE LINII ELEKTROENERGETYCZNEJ 400 kV
 - OS ISTNIĄCEJ LINII ELEKTROENERGETYCZNEJ ŚREDNIEGO NAPIĘCIA
 - OS ISTNIĄCEJ LINII ELEKTROENERGETYCZNEJ ŚREDNIEGO NAPIĘCIA
 - PAS TECHNOLOGICZNY LINII ELEKTROENERGETYCZNEJ 400 kV
 - PAS TECHNOLOGICZNY LINII ELEKTROENERGETYCZNEJ 220 kV
 - TERENY INFRASTRUKTURY TECHNICZNEJ - ELEKTROENERGETYCZNEJ
 - TERENY ROLNICZE
 - TERENY LASU
 - TEREN WÓD POWIERZCHNIOWYCH ŚRÓDLĄDOWYCH
 - TEREN DROGI PUBLICZNEJ KLASY DOJAZDOWEJ
 - TEREN DROGI WEWNĘTRZNEJ
 - OBSZARY SZCZEGÓLNEGO ZAGROZENIA POWODZIĄ, NA KTÓRYCH PRAWDOPODOBIEŃSTWO WYSTĄPIENIA POWODZI JEST:
 - WYSOKIE I WYNOŚI RAZ NA 10 LAT
 - ŚREDNIE I WYNOŚI RAZ NA 100 LAT
 - NISZKIE I WYNOŚI RAZ NA 500 LAT
 - GRANICA OBSZARU OŁĄKOTEGO PRAWDOPODOBIEŃSTWO WYSTĄPIENIA POWODZI JEST NISZKIE I WYNOŚI RAZ NA 500 LAT
 - OBSZAR ZAGROŻONY RUCHAMI MASOWYMI ZIEMI